










Extrait du plan de zonage du PLU après modification simplifiée n°1

N°	Surface	Objet	Bénéficiaire
<del>ER n°2</del>	<del>1154 m<sup>2</sup></del>	<del>Equipements publics</del>	<del>Commune</del>

-  U : Zone urbaine mixte
-  N : Zone naturelle
-  Nzh : Secteur naturel de protection des zones humides
-  A : Zone agricole
  
-  ② Emplacement réservé au titre de l'article L151-41 du Code de l'Urbanisme
-  Secteurs sur lesquels s'appliquent des orientations d'aménagement
-  Voie commerciale faisant l'objet de dispositions spécifiques au titre de l'article L151-16 du Code de l'Urbanisme
  
- Inondation par crue :**
-  Aléa faible
-  Aléa moyen
-  Aléa fort

